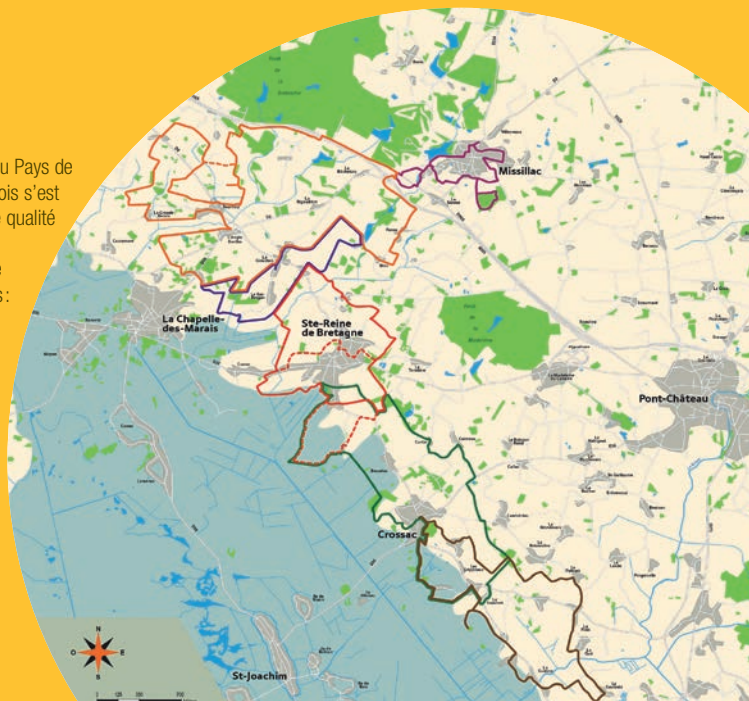


Information

La Communauté de communes du Pays de Pont-Château/Saint-Gildas-des-Bois s'est attachée à respecter la démarche qualité préconisée par le Conseil général pour vous proposer 28 circuits de randonnée répartis sur 3 secteurs : Canal, Brière et Brivet



Secteur Brière : Missillac - Sainte-Reine-de-Bretagne - Crossac



11

Circuit des Platanes Missillac



8 km



2 h 00



Office de Tourisme - Missillac

Accès

depuis le bourg de Missillac, empruntez la D2 en direction de la Chapelle-des-Marais et arrêtez-vous à l'office de tourisme.



Office de Tourisme du Pays de Pont-Château/St-Gildas-des-Bois
17 rue des Forges
44530 Saint-Gildas-des-Bois
02 40 01 40 10
www.pontchateau-saintgildasdesbois.com
otsi@cc-paysdepontchateau.fr



À voir en chemin...

Château de la Bretesche

La Bretesche est l'ancienne résidence des barons de la Roche-Bernard. Il tient son nom de « Bertesca », ouvrage extérieur surplombant la porte principale d'un château pour en défendre l'entrée. Le château est édifié entre 1430 et 1470 par Jean de Laval, baron de La Roche-Bernard. Durant les guerres de Religion, le château est un haut lieu du protestantisme et subit en 1591, le siège du duc de Mercœur. De 1636 à 1648 Charles de Cambout, cousin du cardinal de Richelieu, procède aux réparations et aux agrandissements du château. En 1793, le château devient un centre de ralliement pour les royalistes et est incendié par le général républicain Avril. Parmi les principaux propriétaires figure la famille de Montaigu, qui conserve le domaine jusqu'en 1965.

Le château est construit sur une terrasse crénelée, entouré sur trois côtés par des douves, le quatrième baignant directement dans un vaste étang de 13 hectares.

Platane

Planté en bordure de l'étang, le platane, avec ses branches enchevêtrées et emmêlées qui descendent jusqu'au sol, forme une magnifique voûte. Estimé pour sa grande longévité ce vieil arbre conserve l'écorce lisse de sa jeunesse et un tronc blanchâtre, sans ride. C'est la raison pour laquelle il symbolisait, dans la mythologie grecque, l'éternelle jeunesse, la pureté et la beauté.

Hospice Saint-Charles

Cet hospice, réalisé avec des fonds offerts par la famille de Montaigu-Wendel, est inauguré le 25 août 1910 et dédié à Saint Charles, patron de la marquise, née Caroline de Wendel. La structure avait alors vocation d'accueillir des malades, des vieillards et des personnes handicapées. En 1920, l'édifice est transformé en atelier de confection, l'Ouvroir, atelier de broderie destiné aux jeunes filles de Missillac. Le SMC augmentant et la désaffection des clients qui privilégiaient alors les matières nouvelles comme le nylon ou le tergal, conduit les sœurs à fermer définitivement l'Ouvroir en 1971. L'établissement est aujourd'hui une maison de retraite et est désormais dirigé par un laïc.

Chapelle de l'Immaculée

La construction intervient dans le contexte de la proclamation du dogme de l'Immaculée Conception (1854) par le pape Pie IX et des visions de Bernadette Soubirous à Lourdes en 1858. Ces événements entraînent une grande ferveur populaire dans toute la France, et ce sanctuaire est édifié en l'honneur de la Vierge, à l'initiative de l'abbé Landeau. Pendant quelques années, le lieu, qui ne joue aucun rôle paroissial, accueillera des congrégations religieuses et servira également de salle de réunion pendant l'occupation allemande, de classe de catéchisme et même de salle de jeu.

Pour aller plus loin

Vous pouvez prolonger cette balade en parcourant le circuit :
- Brière et Moulins (27 km)

Le bon randonneur

Respectons les espaces naturels et protégés
Restons sur les sentiers balisés
Ne laissons ni trace de notre passage, ni déchets
Respectons la flore
Respectons la faune sauvage et la tranquillité des troupeaux
Respectons le code de la route
Gardons les chiens en laisse
Refermons les clôtures et les barrières









Suivez le guide

➤ Au parking, tournez à droite pour rejoindre la RD2 puis de nouveau à droite pour emprunter la RD965. Tournez tout de suite à gauche pour emprunter le petit chemin qui vous emmènera à l'étang. Longez l'étang puis passez sur le petit pont. À la route, tournez à gauche. Prenez à droite la rue du stade puis tournez tout de suite à gauche pour emprunter un sentier. De là vous aurez une magnifique vue sur le château de la Bretesche. Au bout du chemin, poursuivez tout droit en empruntant le trottoir.

- ➊ Tournez à gauche puis à droite avant de tourner à gauche au rond-point suivant. Au stop, tournez à droite. Ici vous pouvez faire un petit détour pour aller voir la chapelle. Sinon poursuivez en bifurquant à droite. Traversez la RD502, continuez tout droit puis prenez la 1^{re} route à droite. À l'intersection, tournez à droite puis prenez la 1^{re} rue à gauche. Poursuivez pendant 600 m avant de tourner à droite. Traversez le lotissement.
- ➋ Au rond-point, tournez à gauche, puis plus loin emprunter le chemin menant au bois. À l'entrée du bois, tournez à gauche puis suivez le parcours santé. Revenez sur vos pas en empruntant le même chemin et au rond-point, tournez à gauche et continuez tout droit jusqu'à la RD502. Tournez à gauche et longez la route départementale en empruntant les trottoirs. Passez devant la salle de sport, tournez à droite sur le parking et rejoignez le chemin.
- ➌ À la route tournez à gauche puis de nouveau tout de suite à gauche. Quittez la route pour rejoindre le petit chemin longeant l'étang. Passez l'aire de pique-nique puis traversez la RD 965 et poursuivez en face. Suivez cette route qui vous ramènera au point de départ.

Balisage

-  Continuité du sentier
-  Tournez à droite
-  Tournez à gauche
-  Mauvaise direction

Légende

-  Départ
-  Point de vue
-  Aire de pique-nique
-  Site touristique/Patrimoine

